

VYJÁDŘENÍ DOTČENÝCH ORGÁNŮ STÁTNÍ SPRÁVY (DOSS)

A

VYJÁDŘENÍ SPRÁVCŮ DOPRAVNÍ A TECHNICKÉ INFRASTRUKTURY (SDTI)

k dokumentaci pro vydání stavebního povolení a provádění stavby (DSP + PDPS)

podle přílohy č. 5 k vyhlášce č. 146/2008 Sb.

Kostelec – polní cesta C6a

Dokladová část

Stavebník:

Obec Kostelec, 696 51 Kostelec 260

Zhotovitel dokumentace:

PP projekt Hodonín s.r.o., Dobrovolského 3971/5A, 695 01 Hodonín

červenec 2021

OBSAH:

- 1) Krajský úřad Jihomoravského kraje - odbor životního prostředí
komplexní vyjádření
(č.j./zn.: JMK 134 268/2021) ze dne 14.9.2021
- 2) Městský úřad Kyjov - odbor životního prostředí a územního plánování
komplexní vyjádření
(č.j./zn.: OŽPÚP71652/21/ozp_sek) ze dne 1.9.2021
- 3) Městský úřad Kyjov - odbor životního prostředí a územního plánování
závazné stanovisko orgánu územního plánování dle § 96b odst. 3 stavebního zákona
(č.j./zn.: OŽPÚP79931/21/395) ze dne 30.8.2021
- 4) Obec Kostelec
stanovisko
bude doplněno
- 5) Krajské ředitelství policie JM kraje - územní odbor Hodonín - dopravní inspektorát
stanovisko
(č.j./zn.: KRPB-141514-1/ČJ-2021-060606) ze dne 9.8.2021
- 6) Krajská hygienická stanice Jihomoravského kraje se sídlem v Brně - ÚP Hodonín
stanovisko
(č.j./zn.: KHSJM 47725/2021/HO/HOK) ze dne 9.8.2021
- 7) Hasičský záchranný sbor Jihomoravského kraje - územní odbor Hodonín
závazné stanovisko
(č.j./zn.: HSBM- 4491-2/2021) ze dne 20.8.2021
- 8) Vodovody a kanalizace Hodonín, a.s.
stanovisko
(č.j./zn.: 2/TR/2021/20213061) ze dne 11.8.2021
- 9) EG.D, a.s.
vyjádření o existenci
(č.j./zn.: E7456–26132275) ze dne 11.8.2021
- 10) EG.D, a.s.
souhlas s činností v OP
(č.j./zn.: M49992–27041829) ze dne 23.8.2021

KRAJSKÝ ÚŘAD JIHOMORAVSKÉHO KRAJE

Odbor životního prostředí

Žerotínovo náměstí 3, 601 82 Brno

Váš dopis zn.:

Ze dne:

Č. j.:

Sp. zn.:

Vyřizuje:

Telefon:

Datum:

06.08.2021

JMK 134 268/2021

S-JMK 117 551/2021/OŽP

Vodičková

541 652 331

14.09.2021

PP projekt Hodonín, s. r. o.

Dobrovolského 3971/5A

695 01 HODONÍN

„Kostelec – polní cesta C6a“ k. ú. Kostelec u Kyjova, okres Hodonín

vyjádření

Krajský úřad Jihomoravského kraje obdržel dne 06.08.2021 Vaši žádost o vyjádření k projektové dokumentaci „Kostelec – polní cesta C6a“ k. ú. Kostelec u Kyjova, okres Hodonín, projektová dokumentace: PP projekt Hodonín s.r.o., 696 67 Radějov 269; červenec 2021.

Stručná charakteristika záměru: Stavba řeší nově navrženou polní cestu šířky 3 m se zpevněnými krajnicemi v Kostelci u Kyjova, která začíná napojením na místní komunikaci u kostela pokračuje podél hřbitovní zdi v trase stávající nezpevněné polí cesty a končí v křižovatce s plánovou polní cestou C12a. Realizací záměru je dotčen pozemek parc. č. 940/10, 2578, 2624, 2625, 2871 k. ú. Kostelec u Kyjova. Investorem záměru je obec Kostelec.

Odbor životního prostředí Krajského úřadu Jihomoravského kraje prověřil uvedenou dokumentaci v rámci přenesené působnosti a v rozsahu své věcné příslušnosti s tímto závěrem:

Z hlediska zákona č. 254/2001 Sb., o vodách a o změně některých zákonů (vodní zákon), ve znění pozdějších předpisů a prováděcích předpisů k tomuto zákonu:

Předložený záměr nespadá do působnosti vodoprávního úřadu Krajského úřadu Jihomoravského kraje. Věcně a místně příslušným vodoprávním úřadem je obecní úřad obce s rozšířenou působností v místě požadované činnosti nebo stavby – Městský úřad Kyjov.

(Šmerda, kl. 1593)

Z hlediska zákona č. 334/1992 Sb., o ochraně zemědělského půdního fondu, ve znění pozdějších předpisů (dále jen zákon):

Dle předložené žádosti nebude dotčen zemědělský půdní fond (ZPF), orgán ochrany ZPF krajského úřadu tudíž nemá k realizaci záměru žádné připomínky.

(Ing. Pavel Illek, kl. 2632)

Z hlediska zákona č. 289/1995 Sb., o lesích a o změně a doplnění některých zákonů (lesní zákon), ve znění pozdějších předpisů a prováděcích předpisů k tomuto zákonu:

Krajský úřad Jihomoravského kraje, Odbor životního prostředí není dotčeným orgánem státní správy, kterým by byl pouze v případě, pokud by byly dotčeny pozemky určené k plnění funkcí lesa (dále jen „PUPFL“) v rozsahu větším než 1 ha. V případě menšího dotčení PUPFL a pozemků ve vzdálenosti do 50 m od okraje lesa je nutno požádat o vyjádření podle § 14 odst. 2 lesního zákona příslušný obecní úřad obce s rozšířenou působností.

Z hlediska zákona č. 114/1992 Sb., o ochraně přírody a krajiny, ve znění pozdějších předpisů a prováděcích předpisů k tomuto zákonu:

K možnosti existence vlivu výše uvedeného záměru na lokality soustavy Natura 2000 vydává KrÚ JMK, odbor životního prostředí, jako orgán ochrany přírody, příslušný na základě ustanovení § 77a odstavce 4 písmeno n) zákona č. 114/1992 Sb., o ochraně přírody a krajiny, ve znění pozdějších předpisů, stanovisko podle § 45i odstavce 1) téhož zákona v tom smyslu, že hodnocený záměr nemůže mít významný vliv na žádnou evropsky významnou lokalitu nebo ptačí oblast. Výše uvedený závěr orgánu ochrany přírody vychází z úvahy, že hodnocený záměr svou lokalizací zcela mimo území prvků soustavy Natura 2000 a svou věcnou povahou nemá potenciál způsobit přímé, nepřímé či sekundární vlivy na jejich celistvost a předmět ochrany.

Vzhledem k tomu, že sedm lip ze stromořadí vně hřbitovní zdi v západní části je již vykáceno, a projekt současně nenavrhuje žádné ozelenění cesty, nedoporučujeme kácení hrušně a ořešáku na mezi ve východní části. Tyto stromy nezasahují do prostoru vozovky a (společně se zbývajícimi dvěma lípami za hřbitovní zdí ve stejném úseku) dotvářejí ráz místa.

(Mgr. Marek Navrátil, tel. 541 654 122)

Z hlediska zákona č. 201/2012 Sb., o ochraně ovzduší, ve znění pozdějších předpisů a prováděcích předpisů k tomuto zákonu:

Realizací předmětné akce nebudou umístěny nové ani měněny stávající stacionární zdroje znečišťování ovzduší ve smyslu zákona č. 201/2012 Sb., o ochraně ovzduší. V průběhu realizace záměru je nezbytné účinným způsobem omezit zvýšenou prašnost vznikající v důsledku provádění stavebních prací.

(Ing. Opletal, kl. 2610)

Z hlediska zákona č. 541/2020 Sb., o odpadech a obecně závazné vyhlášky Jihomoravského kraje č. 1/2016, kterou se vyhlašuje závazná část Plánu odpadového hospodářství Jihomoravského kraje 2016 – 2025:

Kompetentním úřadem k vydání závazného stanoviska podle ust. § 146 odst. 3 písm. a) zákona č. 541/2021 Sb., o odpadech, ve znění pozdějších předpisů (dále jen „zákon o odpadech“) a vyjádření podle ust. § 146 odst. 3 písm. b) zákona o odpadech je příslušný obecní úřad obce s rozšířenou působností, odbor ŽP.

Krajský úřad upozorňuje, že odpady (odpadem nemusí být zemina určená k použití zpět v místě stavby), které budou z místa odváženy (včetně zeminy a dalších stavebních odpadů), musí být předány v souladu s § 13 odst. 1 písm. e) zákona o odpadech: oprávněnost provozovatele zařízení převzít konkrétní druh odpadu si zhotovitel stavby předem ověří zjištěním identifikačního čísla zařízení k nakládání s odpady (IČZ) touto osobou provozovaného, které přiděluje krajský úřad. Tyto informace, včetně oprávněnosti této osoby přebírat konkrétní druhy odpadů, jsou dostupné ve veřejné části informačního systému Ministerstva životního prostředí na adrese isoh.mzp.cz („Registr zařízení a spisů“), případně u krajského úřadu.

Upozorňujeme dále obecně, že v projektové dokumentaci uvedené způsoby nakládání s odpady musí být v souladu s platnou legislativou na úseku odpadového hospodářství, zejména dle § 3 zákona o odpadech ve věci upřednostnění využití odpadů (např. recyklace aj.) před jejich odstraněním (uložení na skládku), a v souladu s Plánem odpadového hospodářství Jihomoravského kraje (jeho závazná část byla vydána vyhláškou Jihomoravského kraje č. 1/2016).

(Rašovská, kl. 2623)

Z hlediska zákona č. 100/2001 Sb., o posuzování vlivů na životní prostředí a o změně některých souvisejících zákonů (zákon o posuzování vlivů na životní prostředí), ve znění pozdějších předpisů a prováděcích předpisů k tomuto zákonu:

Krajský úřad Jihomoravského kraje, odbor životního prostředí (dále jen „OŽP“) jako orgán příslušný podle ust. § 20 písm. b) a § 22 písm. a) zákona o posuzování vlivů na životní prostředí, ve znění pozdějších předpisů (dále jen „zákon“) vyhodnotil, že předmětný záměr svým charakterem, rozsahem a umístěním nemá potenciál vyvolat závažné ovlivnění životního prostředí a veřejného zdraví, ani nemá potenciál významně ovlivnit předmět ochrany nebo celistvost evropsky významné lokality nebo ptačí oblasti soustavy Natura 2000; **nenaplnuje definici předmětu posuzování podle § 1 odst. 2 a § 4 odst. 1 zákona, a proto není nutné posuzovat jej podle uvedeného zákona.**

OŽP se řídil následující správní úvahou:

K vyjádření byla OŽP doložena výše uvedená dokumentace záměru - textové části A. průvodní zpráva a B. souhrnná technická zpráva, D. Dokumentace objektů a technických a technologických zařízení a relevantní výkresy; příslušný orgán ochrany přírody krajského úřadu uplatnil k záměru své stanovisko ve smyslu ust. §45i zákona o ochraně přírody a krajiny a vyjádření k ostatním známým jím hájeným zájmům, které by mohly být záměrem dotčeny a k jejichž uplatnění je zdejší krajský úřad příslušný (viz výše v textu tohoto koordinovaného dokumentu). OŽP tedy měl k dispozici potřebné podklady k vydání vyjádření.

Předmětem záměru je úprava stávající polní cesty lemující severní stranu hřbitova v obci Kostelec; na zpevněnou polní cestu s asfaltovým povrchem. Délka řešeného úseku je cca 188 m, projektovaná šířka 3,00 m, s krajnicemi ze šterkodrti. Je tedy evidentní, že záměr nedosahuje limitních hodnot rozhodných pro jeho další posuzování ve smyslu bodů č. 49 přílohy č. 1 k zákonu - „Silnice všech tříd a místní komunikace I. a II. třídy ...; ostatní pozemní komunikace od stanovené délky (a) a od stanovené návrhové intenzity dopravy...“ (limitní hodnoty jsou 2 km délky a intenzita dopravy 1 000 vozidel/24 hod) a nenaplnuje ani dikci jiných bodů přílohy č. 1 k zákonu.

Současně OŽP při hodnocení záměru přihlédl k faktu, že záměr je situován mimo zvláště chráněná území dle zákona č. 114/1992 Sb., o ochraně přírody a krajiny a mimo jejich ochranná pásma, a že příslušný orgán ochrany přírody krajského úřadu ve svém stanovisku podle § 45i odst. 1) zákona o ochraně přírody a krajiny vyloučil jeho významný vliv na skladebné prvky soustavy Natura 2000 (viz výše v textu tohoto souhrnného dokumentu).

Vzhledem k výše uvedenému, s ohledem na charakter, rozsah a umístění záměru a na stanovisko příslušného orgánu ochrany přírody, vyhodnotil OŽP doložené podklady žádosti se závěrem, že záměr svým rozsahem, charakterem a umístěním nenaplnuje definici předmětu posuzování podle § 1 odst. 2 a § 4 odst. 1 zákona, a proto nespadá pod povinnost posouzení dle zákona.

(Mgr. Mirek Smetana, kl. 2636)

Z hlediska zákona č. 76/2002 Sb., o integrované prevenci a omezení znečištění, o integrovaném registru znečišťování a o změně některých zákonů (zákon o integrované prevenci), ve znění pozdějších předpisů a prováděcích předpisů k tomuto zákonu:

Výše uvedená činnost nespadá do přílohy č. 1 zákona č. 76/2002 Sb., o integrované prevenci a proto provozovatel nemusí žádat o integrované povolení.

Z hlediska zákona č. 224/2015 Sb., o prevenci závažných havárií způsobených vybranými nebezpečnými chemickými látkami nebo chemickými směsmi a o změně zákona č. 634/2004 Sb., o správních poplatcích, ve znění pozdějších předpisů, (zákon o prevenci závažných havárií), a prováděcích předpisů k tomuto zákonu:

V daném projektu není navrženo nové umístění vybraných nebezpečných látek (viz Tabulka I a II v příloze č. 1 k zákonu č. 224/2015 Sb., o prevenci závažných havárií) ve smyslu ust. § 2 písm. e) a f) zákona č. 224/2015 Sb., o prevenci závažných havárií. V tomto případě nespadá předmětný záměr do režimu zákona č. 224/2015 Sb., o prevenci závažných havárií.

(Ing. Opletal, kl. 2610)

Z hlediska zákonů č. 44/1988 Sb., o ochraně a využití nerostného bohatství (horní zákon), č. 61/1988 Sb., o hornické činnosti, výbušninách a o státní báňské správě, č. 62/1988 Sb., o geologických pracích a o Českém geologickém úřadu, ve zněních pozdějších předpisů a prováděcích předpisů k těmto zákonům:

Stavba nezasahuje do chráněného ložiskového území ani do dobývacího prostoru.

Toto vyjádření není rozhodnutím ve smyslu zákona č. 500/2004 Sb., správní řád, ve znění pozdějších předpisů, a nelze se proti němu odvolat. Nenahrazuje rozhodnutí, souhlasy, závazná stanoviska a jiná správní opatření vydávaná ostatními správními úřady na úseku životního prostředí.

Ing. Mojmír Pehal
vedoucí odboru

Za správnost odpovídá: Vodičková Hana

Městský úřad Kyjov

odbor životního prostředí a územního plánování

Masarykovo nám. 30, 697 01 Kyjov, pracoviště Masarykovo nám. 1
tel: 518 697 560, e-mail: m.vrstalova@mukyjov.cz, ID datové schránky: f28bdah

č.j.: OŽPÚP71652/21/ozp_sek
spis. značka: OŽPÚP150/2021/ozp_sek
Vyřizuje: Ing. Schielová, Ing. Schneider

Kyjov 1. září 2021

PP projekt Hodonín s.r.o.
Dobrovolského 3971/5A
695 01 Hodonín

Vyjádření odboru životního prostředí a územního plánování

Podáním ze dne 6. srpna 2021 jste požádali odbor životního prostředí a územního plánování Městského úřadu Kyjov o vyjádření k projektové dokumentaci pro stavební povolení a pro provádění stavby akce „**Kostelec – polní cesta C6a**“, k. ú. Kostelec u Kyjova, parc. č.: 940/10, 2578, 2624, 2625, 2871.

Investorem akce je: Obec Kostelec, Kostelec 260, 696 51 Kostelec

Projektovou dokumentaci zpracoval: PP projekt Hodonín s.r.o., Dobrovolského 3971/5A, 695 01 Hodonín, červenec 2021.

Stručný popis: Byla předložena dokumentace k realizaci polní cesty v nezastavěném území, která začíná napojením na místní komunikaci u kostela a pokračuje podél hřbitovní zdi v trase stávající nepevněné polní cesty a končí v křižovatce s plánovanou polní cestou C1a.

Odbor ŽPÚP MěÚ Kyjov se k dokumentaci vyjadřuje podle následujících hledisek:

1. Z hlediska ochrany přírody a krajiny - zák. č. 114/1992 Sb., o ochraně přírody a krajiny (dále jen zákon OPK), ve znění pozdějších předpisů.
2. Z hlediska zájmů chráněných zákonem č. 254/2001 Sb., o vodách a o změně některých zákonů (dále jen vodní zákon), ve znění pozdějších předpisů a zák. č. 274/2001 Sb., o vodovodech a kanalizacích pro veřejnou potřebu a o změně některých zákonů (dále jen zákon o vodovodech a kanalizacích), ve znění pozdějších předpisů.
3. Z hlediska odpadového hospodářství dle § 146 zákona č. 541/2020 Sb., o odpadech, ve znění pozdějších předpisů.
4. Z hlediska ochrany ovzduší podle § 11 odst. 3 zákona č. 201/2012 Sb., o ochraně ovzduší, ve znění pozdějších předpisů.
5. Z hlediska ochrany zemědělského půdního fondu podle zák. č. 334/1992 Sb., o ochraně zemědělského půdního fondu, ve znění pozdějších předpisů.
6. Z hlediska ochrany lesního půdního fondu a hospodaření v lesích podle zák. č. 289/1995 Sb., o lesích a o změně a doplnění některých zákonů, ve znění pozdějších předpisů.
7. Z hlediska územního plánování podle zák. č. 183/2006 Sb., o územním plánování a stavebním řádu (stavební zákon), ve znění pozdějších předpisů.

Vlastní vyjádření:

ad 1) Trasa polní cesty C6a a je vedena dle platného územního plánu v ploše místní komunikace (polní cesty). Z hlediska ochrany přírody a krajiny proto doporučujeme jako kompenzaci za ekologickou újmu vzniklou vytvářením zpevněných nepropustných ploch a kácení výsadbu geograficky původních druhů dřevin a křovin, která by byla provedena na prostorově vhodných místech.

Jelikož se v okolí stavby vyskytují dřeviny, požadujeme veškeré stavební práce provádět v souladu

s normou ČSN 83 9061 – ochrana stromů, porostů a vegetačních ploch při stavebních pracích. S touto normou musí být prokazatelně seznámeny odpovědné osoby, které výše uvedené práce budou provádět. Upozorňujeme, že pokud si uvedený záměr vyžádá kácení dřevin rostoucích mimo les (tj. i zapojených porostů dřevin o ploše nad 40 m²), musí si ten, kdo kácení dřevin zamýšlí, opatřit povolení orgánu ochrany přírody/závazné stanovisko, pokud se jedná o kácení dřevin pro účely stavebního záměru (orgánem ochrany přírody je v tomto případě OÚ Kostelec), v souladu s ust. § 8 zákona č. 114/1992 Sb., o ochraně přírody a krajiny, ve znění pozdějších předpisů (dále „zákon OPK“) a vyhláškou č. 189/2013 Sb., o ochraně dřevin a povolování jejich kácení, ve znění pozdějších předpisů.

Kácení dřevin je možné pouze ve výjimečných případech, neexistuje-li jiné řešení, a to po vyhodnocení estetického a funkčního významu dřevin v souladu s ust. § 8 zákona OPK a vyhláškou č. 189/2013 Sb., o ochraně dřevin a povolování jejich kácení, ve znění pozdějších předpisů.

Za vykácené dřeviny může orgán ochrany přírody, který kácení dřevin povolil, uložit dle § 9 zákona OPK provedení náhradní výsadby. Upozorňujeme, že kácení dřevin bývá přednostně situováno do období vegetačního klidu, což je obecně v rozmezí od 1. listopadu do 31. března běžného roku.

Zejména v kořenové zóně dřevin nebude prováděno snižování terénu s odhalováním kořenů, kdy nesmí být poškozeny kořeny o průměru 2cm a větším.

Z hlediska ochrany přírody a krajiny doporučujeme provádět výkopové práce v bezprostřední blízkosti dřevin tak, aby nedošlo k přerušení velkých kořenů - tedy převážně ručně, rovněž je nutno chránit nadzemní části stromů, podrobnosti viz norma ČSN 83 9011 a ČSN 83 9041 - o práci s půdou a ochraně zeleně při stavebních činnostech tak, aby nedošlo k poškození stávajících dřevin rostoucích v okolí.

Vyřizovala: Ing. Schielová, tel: 518 697 492, Ing. Ševelová Miloslava, Ph.D., tel: 518 697 573

ad 2) Bez připomínek.

Vyřizovala: Ing. Slavičková, tel: 518 697 551

ad 3) Jedná se o novostavbu, z hlediska odpadového hospodářství není MěÚ Kyjov, OŽPÚP dotčeným orgánem.

Vyřizoval: Ing. Schneider, tel: 518 697 552

ad 4) Bez připomínek.

Vyřizoval: Ing. Schneider, tel: 518 697 552

ad 5) Bez připomínek.

Vyřizovala: Ing. Růžicková, tel: 518 697 534

ad 6) Z hlediska ochrany pozemků určených k plnění funkcí lesa nemáme připomínek.

Vyřizoval: Ing. Pokorák, tel: 518 697 559, Ing. Škarpichová, tel: 518 697 550

ad 7) Žadateli již bylo vydáno závazné stanovisko orgánu územního plánování dle § 96 b Stavebního zákona.

Vyřizovala: Němcová, DiS., tel: 518 697 562

Ing. Milana Vršťalová
vedoucí odboru
životního prostředí a územního plánování

Příloha: -

Doručí se: (doporučeně)

- PP projekt Hodonín s.r.o., Dobrovolského 3971/5A, 695 01 Hodonín

Ostatní:

- MěÚ Kyjov, OŽPÚP - spis

Městský úřad Kyjov

odbor životního prostředí a územního plánování

Masarykovo nám. 30, 697 01 Kyjov, pracoviště Masarykovo nám. 1
tel: 518 697 562, e-mail: e.nemcova@mukyjov.cz, fax: 518697503, ID datové schránky: f28bdah

č.j.: OŽPÚP79931/21/395
spis. značka: OŽPÚP/15525/2021/395
ukládací znak: 327
skart. znak: V/10
Vyřizuje: Eva Němcová, DiS

Kyjov 30.8.2021

Z Á V A Z N Ě S T A N O V I S K O

orgánu územního plánování

Městský úřad Kyjov, odbor životního prostředí a územního plánování, jako orgán územního plánování příslušný podle § 6 odst. 1 písm. e) zákona č. 183/2006 Sb., o územním plánování a stavebním řádu ve znění pozdějších předpisů („stavební zákon“), přezkoumal podle § 96b odst. 3 stavebního zákona z hlediska souladu s politikou územního rozvoje, s územně plánovací dokumentací a z hlediska uplatňování cílů a úkolů územního plánování záměr

„Kostelec – polní cesta C6a“, k. ú. Kostelec u Kyjova, parc. č.: 940/10, 2578, 2624, 2625, 2871 podle dokumentace, kterou zpracoval Ing. Radomír Prokeš, Dobrovolského 3971/5A, 695 01 Hodonín, IČ: 68052626, stupeň PD DSP+PDPS, Datum 07/2021.

Stavba řeší nově navrženou polní cestu šířky 3,00m se zpevněnými krajnicemi šířky 0,5m, která začíná napojením na místní komunikaci u kostela a pokračuje podél hřbitovní zdi v trase stávající nezpevněné polní cesty a končí v křižovatce s plánovanou polní cestou C1a. Kryt polní cesty je z asfaltového betonu. Jedná se o stavbu zpevněné polní cesty o umožnění přístupu jednotlivých vlastníků na parcely, zefektivnění zemědělské výroby a odklonění účelové zemědělské přepravy mimo zastavěnou část obce

Stavba se nachází v nezastavěném území. Polní cesta C6a začíná napojením na místní komunikaci u kostela a pokračuje podél hřbitovní zdi v trase stávající nezpevněné polní cesty a končí v křižovatce s plánovanou polní cestou C1a.

polní cesta C6a:

- délka:	188,42 m
- šířka:	3,00 m
příčný sklon:	3,00 % - jednostranný
- kryt:	asfaltový beton

Záměr je přípustný.

O d ů v o d n ě n í:

Městský úřad Kyjov, odbor životního prostředí a územního plánování, obdržel dne 6. 8. 2021 žádost, kterou podala **Obec Kostelec, IČO 00285005, Kostelec č. p. 260, 696 51 Kostelec u Kyjova**, kterou zatupuje

PP projekt Hodonín s. r.o., Dobrovolského 3971/5A, 695 01 Hodonín,

K žádosti o vydání závazného stanoviska byly doloženy tyto podklady:

- dokumentace, **Kostelec – polní cesta C6a**, k. ú. Kostelec u Kyjova, parc. č.: 940/10, 2578, 2624, 2625, 2871 podle dokumentace, kterou zpracoval Ing. Radomír Prokeš, Dobrovolského 3971/5A, 695 01 Hodonín, IČ: 68052626, stupeň PD DSP+PDPS, Datum 07/2021.

Při vydání závazného stanoviska vycházel orgán územního plánování z následujících podkladů:

- dokumentace doložené žadatelem,
- Politiky územního rozvoje České republiky 2008, která byla schválena dne 20. 7. 2009 usnesením vlády č. 929, v aktualizovaném znění (PÚR),
- Zásad územního rozvoje Jihomoravského kraje vydané Zastupitelstvem Jihomoravského kraje dne 5. 10. 2016 usnesením č. 2891/16/Z 29, datum nabytí účinnosti dne 3. 11. 2016 (ZÚR),
- Územního plánu Kostelec účinného dnem 10. 7. 2009, zpracovatel: Ing. arch. Ivo Kabeláč, pořizovatel: Městský úřad Kyjov (dále jen ÚP Kostelec). změny č. 3 Územního plánu Kostelec datum nabytí účinnosti 5.6.2020.

Orgán územního plánování přezkoumal záměr podle § 96b odst. 3 stavebního zákona, zda je přípustný z hlediska souladu s politikou územního rozvoje a územně plánovací dokumentací a z hlediska uplatňování cílů a úkolů územního plánování, či nikoliv:

- Záměr se věcí řešených PÚR ani ZÚR nedotýká.
- Záměr je v souladu s ÚP Kostelec.
Stavba se dle platného ÚP Kostelec leží z větší části v současně zastavěném území a částečně mimo současně zastavěné území. Nachází se ve funkční ploše dopravy, s podrobným funkčním regulativem **DT pro dopravu a technické vybavení** s plochami veřejné a rozptýlené zeleně, přípustný mobiliář, drobné plastiky, pomníky atd. Záměr je tedy v souladu s podmínkami funkční plochy, ve které se nachází. Jedná se o navrhovanou účelovou komunikaci.
- Lze konstatovat, že záměr je v souladu s úkoly a cíli územního plánování. Konkrétně je dodržena koordinace veřejných a soukromých zájmů dle ust. § 18 odst. 3 stavebního zákona.
- Orgán územního plánování se zabýval posouzením, zda záměr nevyvolá problémy a rizika s ohledem na charakter a hodnoty území, ve kterém je navrhován podle ust. § 19 odst. 1 písm. b), d) a e) stavebního zákona.

Orgán územního plánování upozorňuje, že v zájmu splnění cílů a úkolů územního plánování je třeba zajistit soulad záměru s prováděcími právními předpisy ke stavebnímu zákonu. Přezkoumání uvedeného souladu je uloženo stavebnímu úřadu, příslušnému k vydání územního rozhodnutí podle ust. § 90 písm. a) až c) stavebního zákona.

Platnost závazného stanoviska:

Závazné stanovisko platí 2 roky ode dne vydání.

Platnost závazného stanoviska lze prodloužit, pokud se nezměnily podmínky v území.

Závazné stanovisko nepozbývá platnosti:

- a) bylo-li na základě žádosti podané v době jeho platnosti vydáno územní rozhodnutí, společné povolení nebo jiné obdobné rozhodnutí podle jiného zákona a toto rozhodnutí nabylo právní moci,
- b) byla-li na základě návrhu veřejnoprávní smlouvy nahrazující územní rozhodnutí nebo společné povolení podaného v době jeho platnosti uzavřena veřejnoprávní smlouva a tato veřejnoprávní smlouva nabyla účinnosti, nebo
- c) nabyli-li právních účinků územní souhlas nebo společný územní souhlas a souhlas s provedením ohlášeného stavebního záměru vydaný k oznámení stavebního záměru učiněného v době platnosti závazného stanoviska.

Proti tomuto závaznému stanovisku se nelze samostatně odvolat. Proti závaznému stanovisku se lze odvolat prostřednictvím odvolání proti rozhodnutí, ke kterému bylo toto závazné stanovisko vydáno, viz ustanovení § 149 odst. 7 správního řádu.

.....
Ing. Milana Vršťalová
vedoucí odboru
životního prostředí a územního plánování

Příloha:

- kopie výkresu „situace“

Obdrží:

PP projekt Hodonín s.r.o., IDDS: mhpuadr

sídlo: Radějov č.p. 269, 696 67 Radějov u Hodonína

Městský úřad Kyjov, OŽPÚP- životní prostředí, Masarykovo náměstí č.p. 30/1, 697 01 Kyjov 1



Pomáhat a chránit

KRAJSKÉ ŘEDITELSTVÍ POLICIE JIHOMORAVSKÉHO KRAJE

Územní odbor Hodonín
Dopravní inspektorát

Č. j. KRPB-141514-1/ČJ-2021-060606

Hodonín 9. srpna 2021

Počet stran: 2

PP projekt Hodonín s.r.o.
Dobrovolského 3971/5A
695 01 Hodonín**Kostelec - polní cesta C6a. Stanovisko PČR k projektové dokumentaci a k sjezdu**

Objekt: "Kostelec - polní cesta C6a"

Místo: k.ú. Kostelec u Kyjova

Stupeň dokumentace: **dokumentace pro stavební povolení (DSP) a pro provádění stavby (PDPS)**Zpracovatel dokumentace: **PP projekt Hodonín, s.r.o., IČ: 27757307**Autorizovaná osoba: **Ing. Radomír Prokeš, ČKAIT: 1300825**

Zakázka číslo:

a) Policie ČR, jako orgán státní správy, vykonávající činnost ve věcech bezpečnosti a plynulosti provozu na pozemních komunikacích, ve smyslu ustanovení § 16 odst. 2 písm. b) zákona č. 13/1997 Sb., o pozemních komunikacích, ve znění pozdějších předpisů, vydává následující stanovisko:

Policie České republiky, Dopravní inspektorát Územního oboru v Hodoníně, na základě Vaší žádosti ze dne 6.8.2021 a předložené projektové dokumentace z 07/2021 **souhlasí s vydáním stavebního povolení a s realizací stavby.**

b) Policie České republiky, Dopravní inspektorát Územního odboru policie Hodonín, jako orgán státní správy ve věcech bezpečnosti a plynulosti provozu na silnicích II. a III. třídy a místních komunikacích na území okresu Hodonín obdržel dne 6.8.2021 žádost o stanovisko k připojení shora uvedené stavby na dotčenou místní komunikaci na pozemku parc. č. 2624 a 940/10 v k.ú. Kostelec u Kyjova. Toto podání bylo vyhodnoceno jako žádost o závazné stanovisko Policie ČR před vydáním povolení připojení sousední nemovitosti ve smyslu ustanovení § 10 odst. 4 písm. b) zákona č. 13/1997 Sb. o pozemních komunikacích, ve znění pozdějších předpisů. Na podkladě Vaší žádosti jsme tak posoudili předloženou projektovou dokumentaci a vydáváme toto závazné stanovisko k návrhu připojení.

Svatopluka Čecha 7
695 01 Hodonín

www.policie.cz

Tel.: 974633259
E-mail: epodatelna.policie@pcr.cz
ID DS: jydaí6g

Na podkladě skutečností uvedených v projektové dokumentaci Policie České republiky podle ustanovení § 10 odst. 4 písm. b) zákona č. 13/1997 Sb. o pozemních komunikacích, ve znění pozdějších předpisů, SOUHLASÍ s uvedeným připojením za splnění následujících podmínek:

1) Připojení bude provedeno podle projektové dokumentace zpracované zodpovědným projektantem Ing. Radomírem Prokešem, ČKAIT: 1300825.

2) Připojení bude provedeno tak, aby svým provedením vyhovovalo bezpečnosti silničního provozu, zajišťovalo potřebný rozhled a řádné odvodnění. V této souvislosti je tak nutné, aby byla dodržena veškerá příslušná ustanovení vyhlášky č. 104/1997 Sb., kterou se provádí zákon o pozemních komunikacích, a ustanovení z ČSN 73 6110 - Projektování místních komunikací.

3) Po celou dobu existence připojení bude zajištěno, aby požadovaným rozhledům nebránily jak trvalé překážky (např. oplocení, sloupy, vegetace, kontejnery, popelnice, rozvodné skříně apod.), tak i přechodné překážky (shrnutý nebo navátý sníh, složený materiál apod.).

Pokud budou výše uvedené podmínky splněny, lze konstatovat, že stavba i návrh připojení na dotčenou komunikaci odpovídají obecným požadavkům na bezpečnost a plynulost provozu na pozemních komunikacích.

Zpracoval:

por. Mgr. Václav Janů

komisař

npor. Ing. Bc. Štěpán Zachara
vedoucí oddělení

**KRAJSKÁ HYGIENICKÁ STANICE
JIHOMORAVSKÉHO KRAJE SE SÍDLEM V BRNĚ
JEŘÁBKOVA 4, 602 00 BRNO**

Číslo jednací.: KHSJM 47725/2021/HO/HOK
Spisová značka: S-KHSJM 00444/2021
Č. j. odesílatele:

Vyřizuje: Blanka Kocianová
Tel.: 518 398 622, 778 706 417
Email: blanka.kocianova@khsbrno.cz

Datovou zprávou

Ing. Pavel Kočvara
náměstí Míru 635
698 01 Veselí nad Moravou

IČO 76155421, ID schránky 5h729sj

V Hodoníně dne 9. srpna 2021

SDĚLENÍ KE STAVEBNÍMU ŘÍZENÍ –
Kostelec – polní cesta C6a

Krajské hygienické stanici Jihomoravského kraje se sídlem v Brně (dále jen „KHS JmK“) byla dne 06.08.2021 doručena žádost Ing. Pavla Kočvary, náměstí Míru 635, 698 01 Veselí nad Moravou o vydání závazného stanoviska ke stavebnímu řízení „Kostelec – polní cesta C6a“, jejímž investorem je Obec Kostelec, Kostelec 260, 696 51 Kostelec. K žádosti byla přiložena plná moc ze dne 05.08.2021.

Stavba se nachází v nezastavěném území. Polní cesta C6a začíná napojením na místní komunikaci u kostela a pokračuje podél hřbitovní zdi v trase stávající nebezpečné polní cesty a končí v křižovatce s plánovanou polní cestou C1a. Délka trasy 188,42 m, šířka 3,0 m.

Projektovou dokumentaci zpracovala společnost PP projekt s.r.o., Dobrovolského 3971/5A, 695 01 Hodonín, datum 07/2021, číslo zakázky 1063/2019.

K dané věci KHS JmK jako orgán ochrany veřejného zdraví místně příslušný dle § 82 odst. 1 zákona č. 258/2000 Sb., o ochraně veřejného zdraví a o změně některých souvisejících zákonů, ve znění pozdějších předpisů (dále také „zákon č. 258/2000 Sb.“), sděluje, že ve výše uvedené věci není dotčeným správním úřadem ve smyslu ust. § 77 odst. 1 zákona č. 258/2000 Sb., neboť danou problematikou nejsou dotčeny zájmy chráněné zákonem č. 258/2000 Sb., a proto KHS JmK nevydává závazné stanovisko dle § 4 odst. 2 písm. a) zákona č. 183/2006 Sb. resp. ve smyslu ust. § 82 odst. 2 písm. a) a § 94 odst. 1 citovaného zák. č. 258/2000 Sb.

(elektronicky podepsáno)

Ing. Jaroslava Švarcová

vedoucí oddělení

hygieny obecné a komunální
územního pracoviště Břeclav a Hodonín

Rozdělovník:

1. Ing. Pavel Kočvara, ID schránky: 5h729sj, náměstí Míru 635, 698 01 Veselí nad Moravou
2. KHS JmK Brno – spis



HZSBX008GLQ9



Hasičský záchranný sbor Jihomoravského kraje

Územní odbor Hodonín

tř. bří. Čapků 3, 695 03 Hodonín

Č. j.: HSBM- 4491-2/2021
Datum: 20. 8. 2021
Vyřizuje: nprap. Dana Špačková
Tel.: 950 621 117
E-mail: dana.spackova@firebrno.cz
Počet stran: 2
Počet příloh: 1/PBŘ

Adresát:
PP projekt Hodonín s.r.o.
Radějov č.p. 269
696 67 Radějov

ZÁVAZNÉ STANOVISKO DOTČENÉHO ORGÁNU NA ÚSEKU POŽÁRNÍ OCHRANY

Název stavby:

Kostelec - polní cesta C6a

Místo stavby:

Kostelec

k. ú.: Kostelec u Kyjova, parc. č. 940/10, 2578, 2624, 2625, 2871

Stavebník:

Obec Kostelec, IČO 00285005,

č. p. 260, Kostelec 696 51

Předložená dokumentace:

projektová dokumentace pro vydání stavebního povolení

vypracoval: *Ing. Pavel Kočvara,*

ověřil: *Ing. Radomír Prokeš, ČKAIT 1300825*

datum: *červenec 2021*

Hasičský záchranný sbor Jihomoravského kraje (dále jen „HZS JMK“) jako věcně a místně příslušný dotčený orgán na úseku požární ochrany podle ustanovení § 7 odst. 4 zákona č. 320/2015 Sb., o Hasičském záchranném sboru České republiky a o změně některých zákonů (zákon o hasičském záchranném sboru), ve znění pozdějších předpisů a podle ustanovení § 26 odst. 2 písm. b) a ustanovení § 31 odst. 1 písm. b) zákona č. 133/1985 Sb., o požární ochraně, ve znění pozdějších předpisů (dále jen „zákon o požární ochraně“) posoudil v rozsahu níže uvedených podkladů výše uvedenou dokumentaci předloženou dne 6.8.2021. Na základě výše uvedeného vydává dle ustanovení § 31 odst. 3 zákona o požární ochraně a dále dle ustanovení § 149 odst. 1 zákona č. 500/2004 Sb., správní řád, ve znění pozdějších předpisů

SOUHLASNÉ ZÁVAZNÉ STANOVISKO.

Odůvodnění:

HZS JMK vycházel při vydání závazného stanoviska z těchto podkladů:

- Požárně bezpečnostní řešení:
název: *Kostelec - polní cesta C6a*
vypracoval: *Ing. Pavel Kočvara,*
ověřil: *Ing. Radomír Prokeš, ČKAIT 1300825*
datum: *červenec 2021*

Posouzením předložené dokumentace v rozsahu výše uvedených podkladů podle ustanovení § 46 odst. 1 vyhlášky č. 246/2001 Sb., o stanovení podmínek požární bezpečnosti a výkonu státního požárního dozoru (vyhláška o požární prevenci), ve znění pozdějších předpisů (dále jen „vyhláška o požární prevenci“) dospěl HZS JMK k závěru, že požárně bezpečnostní řešení splňuje obsahové náležitosti dle ustanovení § 41 vyhlášky o požární prevenci. Z obsahu posouzeného požárně bezpečnostního řešení vyplývá, že jsou splněny technické podmínky požární ochrany kladené na danou stavbu vyhláškou č. 23/2008 Sb., o technických podmínkách požární ochrany staveb, ve znění vyhlášky č. 268/2011 Sb.

Otisk úředního razítka

nrap. Dana Špačková
referent
úřední osoba
podepsáno elektronicky

PP projekt Hodonín s.r.o.
Ing. Pavel Kočvara
Dobrovolského 3971/5a
69501 Hodonín

VÁŠ DOPIS ZNAČKY / ZE DNE

NAŠE ZNAČKA

VYŘIZUJE / LINKA

HODONÍN

2/TR/2021/20213061

Ing.Trávníčková, ☎ 518 305 954
travnickova@vak-hod.cz

11.08.2021

Kostelec-polní cesta C6a-p.č. 2624

Investor: Obec Kostelec, Kostelec

Projektant: Ing. Pavel Kočvara Hodonín

Popis stavby: Stavba řeší nově navrženou polní cestu šířky 3,00 m se zpevněnými krajnicemi šířky 0,50 m, která začíná napojením na místní komunikaci u kostela a pokračuje podél hřbitovní zdi v trase stávající nezpevněné polní cesty a končí v křižovatce s plánovanou polní cestou C1a. Kryt polní cesty je z asfaltového betonu o celk. tl. konstrukce 470 mm, celková délka je 188,42 m.

Způsob odvodnění povrchových vod : podélným a příčným sklonem na přilehlý nezpevněný (zatravněný) terén a do vsakovacího průlehu podél polní cesty.

Stanovisko k: Povolení stavby - Žádost o stavební povolení (SP=stavební povolení)

Proti výše uvedené akci nemáme námitek. Při provádění stavebních a výkopových prací požadujeme respektovat následující připomínky a požadavky:

1. Respektovat stávající veřejný vodovod včetně ochranných pásem dle zákona č.76/2006 Sb., kterým se mění zákon 274/2001Sb. o vodovodech a kanalizacích pro veřejnou potřebu. Dále je nutno respektovat vodojem včetně jeho oplocení.
2. Zařízení staveniště, příkopy a vsakovací průlehy situovat mimo výše uvedené ochranné pásmo.
3. V případě budování vsakovacího průlehu je nutno ponechat nezámraznou hloubku krytí nad potrubím veřejného vodovodu v místě křížení s vodovodem.
4. Výstavbou nových zpevněných povrchů nesmí dojít k znepřístupnění poklopů na stáv. vodovodu, tj. poklopů Š+H. Uvedené poklopy osadit do nivelety nově navržených povrchů a obdláždit 600 x 600mm dlažeb. kostkou.
5. Zahájení stavebních prací doporučujeme v dostatečném časovém předstihu oznámit provozu vodovodů a kanalizací Kyjov - **ved.Bc. Aleš Bystřický, ☎518 612 407**, z důvodu případné úpravy poklopů armatur.
6. Před zahájením výkopových prací průkazně přizvat zástupce provozu vodovodů a kanalizací **provoz Kyjov - Bc. Aleš Bystřický, ☎ 518 612 407**, k vytyčení stávajícího vodovodu v rámci předání staveniště. O tomto sepsat zápis. Vytyčení sítí pořizuje stavebník na své náklady - dle platného ceníku.
7. Při výstavbě je nutno dodržet prostorovou normu ČSN 73 6005, ČSN 75 5411 a ČSN 75 6101 a související normy a zákon č.76/2006 Sb., kterým se mění z.č.274/2001 Sb., Zákon o vodovodech a kanalizacích a platné Hodonínské standardy pro vodovodní a kanalizační síť – viz www.vak-hod.cz
8. **Při provádění stavebních a výkopových prací musí být vodovod zajištěn tak, aby nedošlo k jeho poškození, zhoršení technického stavu nebo ovlivnění statiky potrubí.**

9. Před záhozem, k úpravě poklopů a k závěrečné prohlídce stavby (po dokončení stavby) přizvat zástupce provozu vodovodů a kanalizací provoz Kyjov z důvodu kvalitativní kontroly provedených prací.
10. Za správnost PD odpovídá dle zákona č.183/2006 Sb.,(stavebního zákona), §158 §159, zpracovatel projektové dokumentace.
11. **Platnost tohoto stanoviska je omezena na 1 rok od data vystavení.** Při jakékoliv změně je nutno si vyžádat nové stanovisko.


Společnost Vodovody a kanalizace Hodonín, a. s., se sídlem Purkyňova 2933/2, 695 11 Hodonín, IČO: 49454544, zapsaná v obchodním rejstříku vedeném Krajským soudem v Brně, oddíl B, vložka 1168 ke dni 01.01.1994, jako správce osobních údajů informuje subjekt údajů dle GDPR, že veškeré jeho osobní údaje o něm, případně jeho zástupci, budou zpracovávány pouze za účelem vyhotovení tohoto stanoviska.

Vodovody a kanalizace

Hodonín, a.s.

Purkyňova 2933/2

695 11 Hodonín



Ing. Jana Trávníčková

Referent VHR



EG.D, a.s., Lidická 1873/36, Černá Pole, 602 00 Brno

PP projekt Hodonín s.r.o.
Ing. Pavel Kočvara
Dobrovolského 3971/5A
695 01 Hodonín

Hodonín, 11.08.2021

**Vyjádření o existenci zařízení distribuční soustavy (elektrická síť)
ve vlastnictví EG.D, a.s. a podmínkách práce v jeho blízkosti**

Investor stavby: Obec Kostelec
Název stavby: Kostelec - polní cesta C6a
Místo stavby: KÚ Kostelec u Kyjova (670316), žadatelem vyznačené
zájmové území

Toto vyjádření slouží pro informaci o stávajícím elektrickém zařízení
distribuční soustavy, vlastněném a provozovaném společností EG.D, a.s., a
je vyjádřením pro územní a stavební řízení.

V zájmovém území výše uvedené stavby se nachází:

Nadzemní vedení VN

Ke stavbě a činnosti v ochranných pásmech zařízení distribuční soustavy je
investor povinen zajistit si písemný souhlas ve smyslu § 46 odst. 11 zákona
č. 458/2000 Sb. o podmínkách podnikání a výkonu státní správy
v energetických odvětvích, v platném znění.

**Vaše podklady jsme předali správci zařízení, který vydá stanovisko
k činnosti a stavbě v ochranném pásmu.** Stanovisko obdržíte nejpozději
do 30 dnů od vystavení tohoto vyjádření. Kontakty na správce zařízení jsou
uvedeny v závěru tohoto vyjádření.

Dovolte, abychom Vás upozornili, že při provádění zemních nebo jiných
prací, které mohou ohrozit předmětné distribuční a sdělovací zařízení, jste
povinni dle zákona č. 309/2006 Sb. a nařízení vlády č. 591/2006 Sb. učinit
veškerá opatření, aby nedošlo ke škodám na výše uvedeném zařízení, na
majetku nebo na zdraví osob elektrickým proudem, zejména tím, že zajistíte:

1. Zakreslení trasy nadzemního i podzemního vedení, vyskytujícího se
v zájmovém území, do všech vyhotovení prováděcí dokumentace.

EG.D, a.s.

Poskytování informací k
sítím
Husova 3947/1
695 01 Hodonín
www.egd.cz

Eva Opršalová
T +420-51830-5249
eva.oprsalova@egd.cz

Naše značka
E7456-26132275

Sídlo společnosti:
Lidická 1873/36
Černá Pole
602 00 Brno
Společnost je zapsána
v Obchodním rejstříku
vedeném Krajským soudem
v Brně, v oddílu B, vložce 8477
IČ: 280 85 400
DIČ: CZ28085400

2. Vyřešení způsobu provedení případných křížovatek a souběhů uvažované stavby s distribučním a sdělovacím zařízením v projektové dokumentaci a toto bude odpovídat ČSN 33 2000-5-52, ČSN 73 6005 a PNE 33 3302.
3. Výkopové práce v blízkosti nadzemního vedení budou prováděny tak, aby nedošlo k narušení stability podpěrných bodů a uzemňovací soustavy nebo nebyl jinak ohrožen provoz zařízení a bezpečnost osob. Zároveň požadujeme dodržovat platná ustanovení norem ČSN EN 50 110-1 a PNE 33 3302, zvláště pak minimální dovolené vzdálenosti od vedení.
4. Při provádění stavebních prací nesmí dojít k poškození a znepřístupnění zařízení distribuční soustavy.
5. Ohlášení jakéhokoli poškození distribučního a sdělovacího zařízení na telefonním čísle Nonstop linky EGD **800 22 55 77**.

Kontakty správců zařízení:

VN+NN:

Regionální správa, Miroslav Fric, tel.: 51830-5240,

mail: miroslav.fric@egd.cz

Vyjádření má platnost do 06.08.2023.

Upozorňujeme Vás na možnou polohovou odchylku vedení v přiložené situaci s informativním zákresem sítí.

Do přiložené a námi orazítované situace jsme **informativně** zakreslili:

- červeně plně podzemní vedení VN
- červeně čárkovaně nadzemní vedení VN
- polygon s černým obrysem podzemní chránička
- fialově plně zrušené podzemní vedení

Při vytyčení trasy zařízení i ke kontrole před záhozem a ke všem dalším, souvisejícím jednáním předložte, prosím, toto vyjádření.

Vyjádření nenahrazuje a neuvádí připojovací podmínky. V případě, že požadujete připojení nového odběrného místa či změnu příkonu, můžete podat žádost elektronicky na www.egd.cz.

S přátelským pozdravem

EG.D, a.s.



Příloha: Orazítkováná situace s informativním zákresem sítí

Následující oddíl se vyplňuje v případě žádosti o udělení souhlasu se zjednodušeným územním řízením nebo s uzavřením veřejnoprávní smlouvy

Udělení souhlasu (pro platnost udělení souhlasu je nutný podpis a razítko oprávněného pracovníka EGD)

Souhlasíme – Nesouhlasíme se zjednodušeným územním řízením

Souhlasíme – Nesouhlasíme s uzavřením veřejnoprávní smlouvy

EG.D, a.s.

Informace o minimálních vzdálenostech a ochranných pásmech zařízení

Minimální vzdálenosti platné pro nadzemní vedení NN dle PNE 333302 (výběr)

Výška nad volným terénem: holé vodiče min. 6 m, izolované min. 5,5 m

Výška nad pozemními komunikacemi - silnice: holé vodiče min. 6 m, izolované min. 5,5 m; chodníky, cyklostezky: holé vodiče min. 5 m, izolované min. 4 m

Výška nad neschůdnou částí objektu: holé vodiče min. 0,5 m, izolované min. 0,3 m

Vzdálenost od okapů: holé vodiče min. 0,2 m, izolované min. 0,1 m

Výška nad schůdnými částmi objektu: holé vodiče min. 4 m, izolované min. 3 m

Vodorovná vzdálenost od schůdných částí objektu: holé vodiče min. 2 m, izolované min. 1 m

Minimální vzdálenosti holých vodičů od oken: nad – 1 m, vedle – 1 m, pod – 1 m, před – 2 m.

Minimální vzdálenosti holých vodičů od střešních oken: holé vodiče min. 3 m, izolované min. 2 m

Minimální vzdálenosti platné pro nadzemní vedení VN 22kV dle ČSN EN 50423-1, PNE 333301 (výběr)

Výška nad volným terénem: holé a izolované vodiče min. 6 m, slané min. 5,6 m

Výška nad pozemními komunikacemi – dálnice: min. 7 m; silnice: holé a izolované vodiče min. 6 m, slané min. 5,6 m; chodníky, cyklostezky: holé vodiče min. 6 m, izolované min. 5,6 m, slané min. 5 m

Ostatní vzdálenosti jsou uvedeny v PNE 333301.

Minimální vzdálenosti platné pro nadzemní vedení VVN 110 kV dle ČSN EN 50341-1, PNE 333300

Výška nad volným terénem a zemědělskými plochami: holé vodiče min. 6 m.

Výška nad účelovými komunikacemi: holé vodiče min. 6 m,

Výška nad silnicí: min. 7 m.

Ochranná pásma dle zákona č. 458/2000 Sb., § 46

1. Nadzemní vedení VN, VVN – je definováno jako souvislý prostor vymezený svislými rovinami vedenými po obou stranách vedení ve vodorovné vzdálenosti, měřené kolmo na vedení, která činí od krajního vodiče vedení na obě jeho strany:

pro zařízení zrealizovaná do 31.12.1994

- u venkovního vedení s napětím nad 1 kV do 35 kV včetně - **10 m**
- u venkovního vedení s napětím nad 35 kV do 110 kV včetně - **15 m**

pro zařízení zrealizovaná od 1.1.1995

- u vedení s napětím nad 1 kV do 35 kV včetně pro vodiče bez izolace - **7 m**, pro vodiče s izolací základní - **2 m**, pro závěsná kabelová vedení - **1 m**
- u venkovního vedení s napětím nad 35 kV do 110 kV včetně - **12 m**

2. kabelová vedení všech druhů napětí do 110 kV (včetně ovládacích, signálních, sdělovacích ve správě ECR) činí OP od krajního kabelu na každou stranu **1 m**

3. Elektrická stanice – je vymezeno svislými rovinami vedenými ve vodorovné vzdálenosti

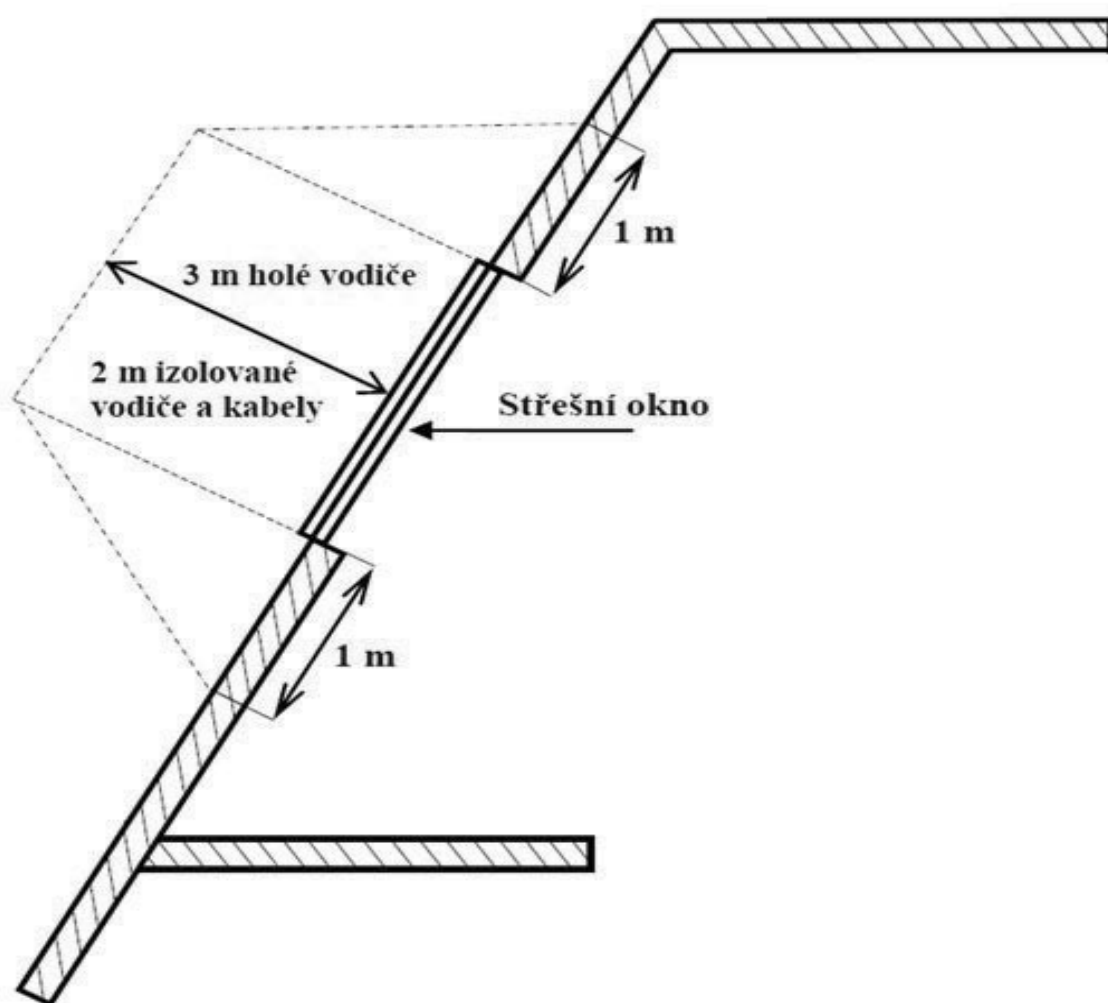
pro zařízení zrealizovaná do 31.12.1994

- u el.stanic s převodem napětí z úrovně nad 1 kV a menší než 52 kV na úroveň NN - **10 m**
- u el. stanic s napětím větším než 52 kV **30 m** kolmo na oplocenou nebo obezděnou hranici objektu stanice

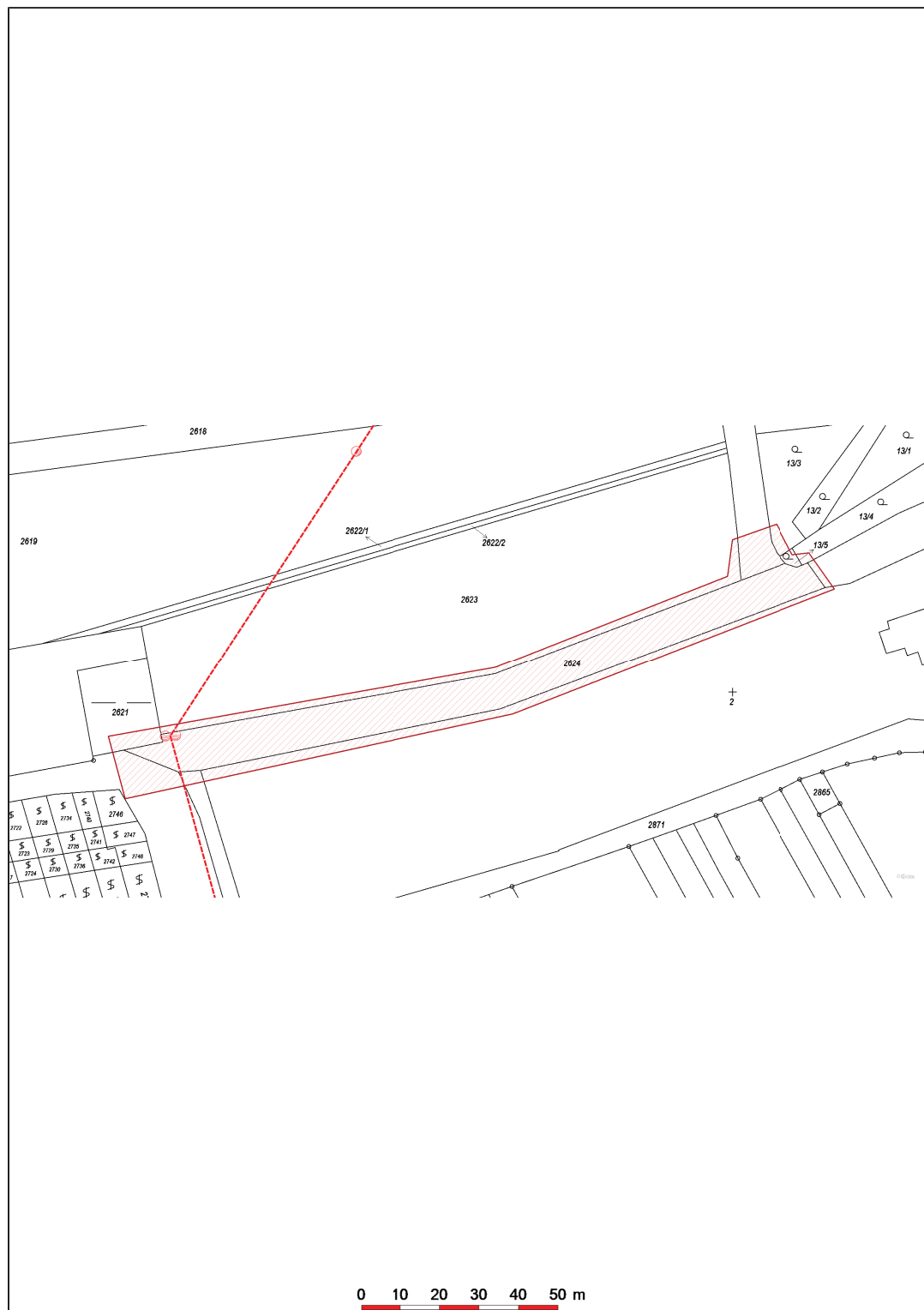
pro zařízení zrealizovaná od 1.1.1995

- u venkovní stožárové el.stanice s převodem napětí z úrovně nad 1 kV a menší než 52 kV na úroveň NN - **7 m**
- u kompaktních a zděných el. stanic s převodem napětí z úrovně nad 1 kV a menší než 52 kV na úroveň NN – **2 m** a u vestavěných el. stanic – **1 m** od obestavění
- u venkovních elektrických stanic a dále stanic s napětím větším než 52 kV v budovách **20 m** od oplocení nebo od vnějšího líce obvodového zdíva

Další podmínky pro provádění činností a prací v OP kabelů jsou stanoveny ve vyjádření vystaveném EG.D, a.s., případně při vytýčení.



Informativní zákres sítí **elektro** k žádosti 26132275



Datum 06.08.2021

eg·d

001

EG.D, a.s.
Lidická 1873/36, Černá Pole, 602 00 Brno

EG.D, a.s., Lidická 1873/36, Černá Pole, 602 00 Brno

PP projekt Hodonín s.r.o.
Ing. Pavel Kočvara
Dobrovolského 3971/5A
695 01 Hodonín

Hodonín, 23.08.2021

Vyjádření k žádosti o souhlas se stavbou a činností v ochranném pásmu zařízení distribuční soustavy (elektrická síť) ve vlastnictví EG.D, a.s.

Toto vyjádření slouží pro potřeby řádného umístění, výstavby a užívání stavby a je vyjádřením pro územní a stavební řízení.

Předložili jste nám žádost o vyjádření ke stavbě a činnosti v ochranném pásmu:

Nadzemní vedení VN

Název stavby: Kostelec - polní cesta C6a
Místo stavby: KÚ Kostelec u Kyjova (670316), žadatelem
vyznačené zájmové území

Souhlasíme s provedením výše uvedené akce v ochranném pásmu zařízení distribuční soustavy při splnění těchto podmínek:

1. Případná kolize s distribučním zařízením v majetku EG.D, a.s. (dále jen EGD), bude řešena přeložkou ve smyslu § 47 zákona č. 458/2000 Sb., v platném znění (přeložku rozvodného zařízení zajišťuje jeho vlastník na náklady toho, kdo potřebu přeložky vyvolal).
2. Uvažovaná stavba musí respektovat ochranná pásma distribučního zařízení.
3. **Upozorňujeme, že zemní práce nesmí narušit stabilitu podpěrných bodů!** Výkopové práce do hloubky 1 m provádět v min. vzdálenosti 1 m od stožárů. U výkopů ve větší hloubce se musí stanovit vzdálenost od stožáru individuálně (nutné projednat s EGD!!!).
4. Při provádění terénních úprav výše uvedené stavby musí být dodržena min. výška vodičů nad terénem – 6 m. Po ukončení terénních úprav je nutné přizvat zástupce EGD ke kontrole dodržení min. výšky vodičů. O kontrole bude proveden písemný zápis do montážního nebo stavebního deníku.

EG.D, a.s.

Regionální správa
Hodonín
Husova 3947/1
695 01 Hodonín
www.egd.cz

Monika Šafaříková
T +420-51830-5244
monika.safarikova@egd.
cz

Naše značka
M49992-27041829

Sídlo společnosti:
Lidická 1873/36
Černá Pole
602 00 Brno
Společnost je zapsána
v Obchodním rejstříku
vedeném Krajským soudem
v Brně, v oddílu B, vložce
8477
IČ: 280 85 400
DIČ: CZ28085400

5. Veškeré stavební objekty včetně parkoviště a odstavné plochy musí být umístěny v min. vodorovné vzdálenosti 7 m od krajního vodiče nadzemního vedení VN 22 kV!
6. Upozorňujeme, že musí být zajištěn přístup k nadzemnímu vedení VN 22 kV! V ochranném pásmu nadzemního vedení – tj. ve vodorovné vzdálenosti 7 m od krajního vodiče na každou stranu nesmí růst porosty více jak 3 m (volba vhodné dřeviny s maximální výškou vzrůstu). Po jedné straně podpěrných bodů nadzemního vedení VN 22 kV musí být zachován obslužný pás o šířce min. 3 m.
7. V ochranných pásmech (dále jen OP) zařízení distribuční soustavy budou při realizaci stavby/činnosti dle uděleného souhlasu dodrženy podmínky dle § 46 odst. 8 zákona č. 458/2000 Sb., v platném znění, kde se konstatuje, že v OP těchto zařízení je zakázáno pod písmeny:
 - c) provádět činnosti, které by mohly ohrozit spolehlivost a bezpečnost provozu těchto zařízení nebo ohrozit život, zdraví či majetek osob
 - d) provádět činnosti, které by znemožňovaly nebo podstatně znesnadňovaly přístup k těmto zařízením.
8. Zakreslení trasy nadzemního i podzemního vedení, vyskytujícího se v zájmovém území, do všech vyhotovení prováděcí dokumentace a jeho vyznačení dobře viditelným způsobem přímo v terénu. Jedná se zejména o místa křížení či souběhu trasy vedení s trasou pohybu mechanizace, s trasou vedení výkopů a podobně tak, aby pracující na staveništi byli o hranicích ochranného pásma trvale informováni.
9. Objednání přesného vytyčení distribuční sítě (trasy kabelu) v terénu, a to nejméně 14 dnů před zahájením prací v blízkosti podzemního kabelového vedení. V případě, že nebude možné trasu kabelu bezpečně určit pomocí vytyčovacího zařízení, je investor zemních prací povinen pro jednoznačné stanovení jeho polohy provést na určených místech a v nezbytném rozsahu ruční odkrytí kabelu podle pokynů technika EGD.
Vytyčení kabelů VN, NN zajistí František Vlček, tel.: 724743846, mail: frantisek.vlcek@egd.cz.
10. Provádění zemních prací v ochranném pásmu kabelového vedení výhradně klasickým ručním náradím bez použití jakýchkoli mechanismů s nejvyšší opatrností, nebude-li provozovatelem zařízení stanoveno jinak.
11. Vhodné zabezpečení obnaženého kabelu (podložení, vyvěšení, ...), aby nedošlo k jeho poškození poruchou nebo nepovolanou osobou a označení výstražnými tabulkami bude provedeno podle pokynů technika EGD. Další podmínky pro zabezpečení našeho zařízení si vyhrazujeme při vytyčení nebo po jeho odkrytí.
12. Vyřešení způsobu provedení souběhů a křížení výše zmíněné akce s rozvodným zařízením musí odpovídat příslušným ČSN.
13. Přizvání technika EGD ke kontrole křížovatek a souběhů před záhozem výkopu. O kontrole bude proveden zápis do montážního nebo stavebního

deníku. Při nedodržení této podmínky budou poruchy, vzniklé na zařízení, odstraňovány na náklady investora stavby.

14. Po dokončení musí stavba z pohledu ochrany před provozními a poruchovými vlivy distribuční soustavy odpovídat příslušným normám, zejména PNE 33 3301, PNE 33 3302, PNE 34 1050, ČSN EN 50 341-1, PNE 33 0000-1, ČSN EN 50 522, ČSN EN 61 936-1, ČSN 73 6005.
15. Po dokončení stavby připomínáme, že v OP distribučního zařízení je dále zakázáno:
 - a) zřizovat bez souhlasu vlastníka těchto zařízení stavby či umisťovat konstrukce a jiná podobná zařízení, jakož i uskladňovat hořlavé a výbušné látky
 - b) provádět bez souhlasu jeho vlastníka zemní práce
 - c) u nadzemního vedení nechávat růst porosty nad výšku 3 m
 - d) u podzemního vedení vysazovat trvalé porosty a přejíždět vedení mechanizmy o celkové hmotnosti nad 6 t.
16. V projektové dokumentaci a při stavbě budou respektovány podmínky uvedené ve vyjádření č. 26132275, s platností do 06.08.2023, o existenci zařízení distribuční soustavy ve vlastnictví a provozování EGD a podmínkách práce v jeho blízkosti.
17. Veškerá stavební činnost v OP distribučního a sdělovacího zařízení bude před jejím zahájením konzultována s příslušným správcem zařízení (kontakty na správce zařízení jsou uvedeny v závěru tohoto vyjádření), který stanoví bezpečnostní opatření pro práce v OP příslušného rozvodného zařízení dle platné ČSN EN 50 110-1.
18. Veškeré práce s mechanizací, jejichž části se za provozu mohou přiblížit k vodičům v OP nadzemního vedení 22 kV a výkopové práce v OP podzemního vedení 22 kV, je nutno provádět za beznapěťového stavu vedení a vypnutí objednejte nejméně 25 kalendářních dnů předem.

Kontakty správců zařízení:

VN+NN:

Regionální správa, Miroslav Fric, tel.: 51830-5240,
mail: miroslav.fric@egd.cz

V případě nedodržení podmínek, stanovených v tomto vyjádření, nedodržení vzdáleností a dalších ustanovení souvisejících norem a právních předpisů, v platném znění, nesouhlasíme po ukončení stavby s její kolaudací.

S přátelským pozdravem

EG.D, a.s.

Příloha: Podmínky pro provádění činností a prací v OP

EG.D, a.s.

Podmínky pro provádění činností a prací v ochranném pásmu elektrického vedení

Pro vymezení ochranného pásma vedení VN platí zákon č. 458/2000 v platném znění § 46. Ochranné pásmo (dále jen OP) nadzemního vedení je souvislý prostor vymezený svislými rovinami vedenými po obou stranách vedení ve vodorovné vzdálenosti, měřené kolmo na vedení, která činí od krajního vodiče vedení na obě jeho strany:

pro zařízení zrealizovaná do 31.12.1994

- u venkovního vedení s napětím nad 1 kV do 35 kV včetně - **10 m**
- u venkovní stožárové el.stanice s převodem napětí z úrovně nad 1 kV a menší než 52 kV - **10 m**

pro zařízení zrealizovaná od 1.1.1995

- u vedení s napětím nad 1 kV do 35 kV včetně
 - pro vodiče bez izolace - **7 m**,
 - pro vodiče s izolací základní - **2 m**,
 - pro závěsná kabelová vedení - **1 m**
- u venkovní stožárové el.stanice s převodem napětí z úrovně nad 1 kV a menší než 52 kV - **7 m**

V tomto ochranném pásmu je zakázáno:

- zřizovat bez souhlasu vlastníka stavby či umísťovat konstrukce a jiná podobná zařízení, jakož i uskladňovat hořlavé a výbušné látky,
- provádět bez souhlasu vlastníka zemní práce
- provádět činností (odkopy nebo navršení zeminy a jiných materiálů do výše, práce s hořlavinami, výbušninami atd.), které by mohly ohrozit spolehlivost a bezpečnost provozu těchto zařízení nebo ohrozit život, zdraví či majetek osob,
- provádět činnosti, které by znemožňovaly nebo podstatně znesnadňovaly přístup k těmto zařízením,
- vysazovat chmelnice a nechávat růst porosty nad výšku 3 m,

Podmínky při provádění zemních prací v OP vedení:

Před zahájením jakýchkoliv prací v blízkosti el.venkovních vedení **NN, VN a VVN** musí ten, kdo práci organizuje nebo řídí, prokazatelně poučit všechny pracovníky o nebezpečí práce v OP vedení. Při práci v OP musí být dodrženy veškeré platné bezpečnostní předpisy a normy, především požadavky **ČSN EN 50110-1 ed.3 + doplňující technická normalizační informace TNI 343100 a dále dle požadavku PNE 330000-6**.

- **jeřáby** a jim podobná zařízení musí být umístěny tak, aby v kterékoliv poloze byly všechny jejich části **mimo OP vedení VN**
- **jiná zařízení**, která nemají povahu jeřábu je možno provozovat v blízkosti el.vedení, a to i v OP vedení, jsou-li opatřena tak, že žádná část se v žádném případě **nemůže** přiblížit k vodičům na vzdálenost kratší než **3 m**
- při práci nebo pobytu v blízkosti el.zařízení **NN** nesmí dojít k přiblížení na vzdálenost kratší než **1 m**

Nelze-li při provádění prací tyto vzdálenosti dodržet, musí se zařízení vypnout a zajistit. Vypnutí a zajištění vedení provede EG.D, a.s. (dále jen EGD), na základě objednávky, uplatněné minimálně 25 dnů předem.

U kabelových vedení všech druhů napětí (včetně ovládacích, signálních, sdělovacích v majetku EGD) činí OP od krajního kabelu na každou stranu **1 m**. V OP podzemního vedení je zakázáno mimo jiné vysazovat trvalé porosty a přejíždět vedení mechanizmy o celkové hmotnosti nad 6 t. Další podmínky pro provádění činností a prací v OP kabelů jsou stanoveny ve vyjádření vystavené EGD, případně při vytýčení.

Upozorňujeme, že za případné škody nebo úrazy, způsobené nedodržením bezpečnostních předpisů, nepřebírá EGD žádnou odpovědnost.